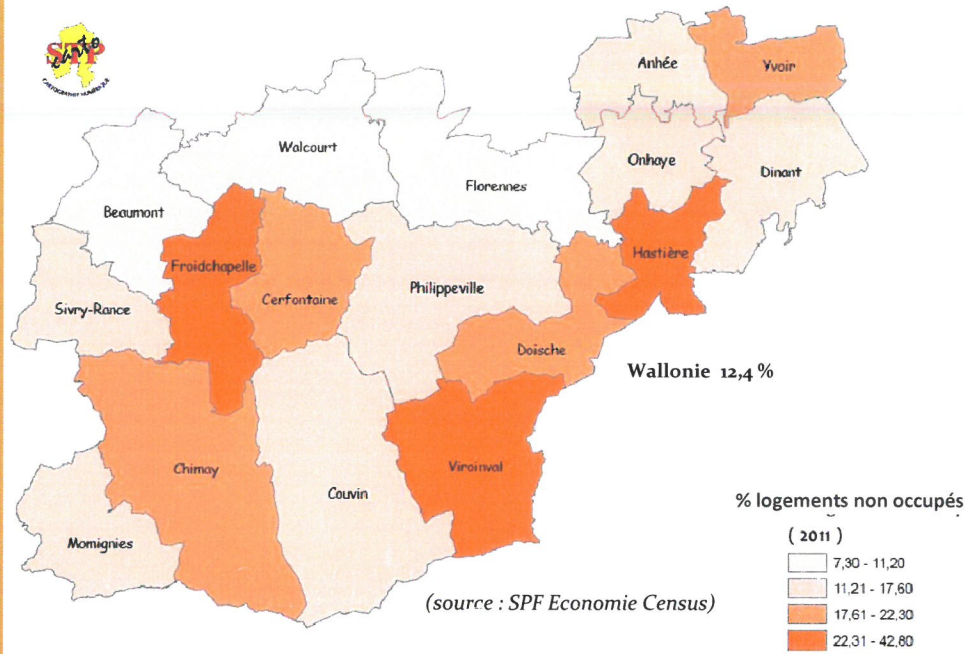
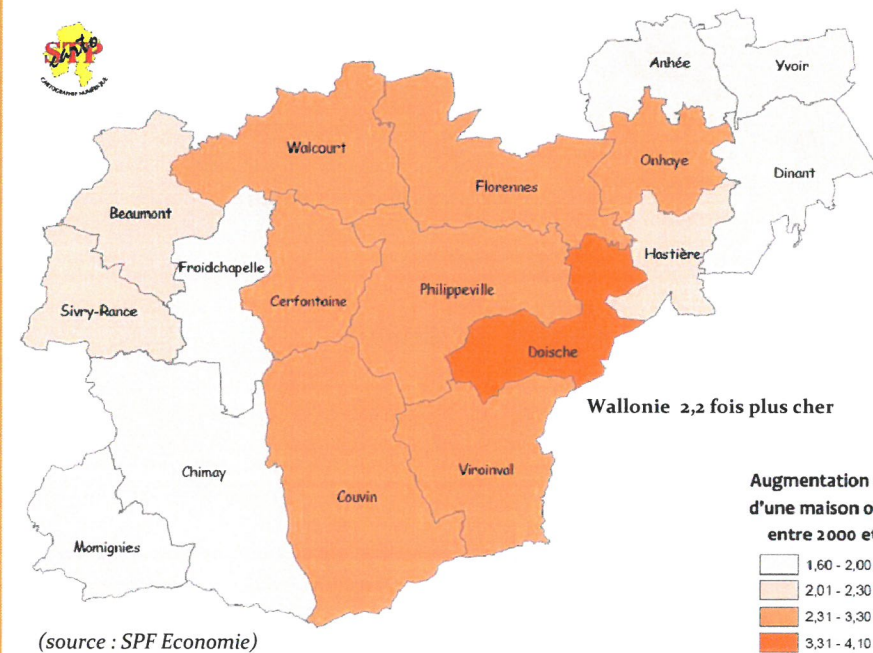


## Les logements non occupés ( inoccupés, secondaires, non domiciliés)



Hastière (42,8 %), Froidchapelle (35 %) et Viroinval (30,2 %) rassemblent les plus fortes proportions de logements non occupés du territoire étudié (18,4 % en moyenne).

## L'évolution du prix moyen d'une maison



Comme partout en Wallonie, le prix de vente moyen d'une maison ordinaire a fortement augmenté entre 2000 et 2014. A Doische, il était de 27.186 euros en 2000 et atteignait 110.667 euros en 2014, soit quatre fois plus cher. Cependant, ce prix actuel y est 35 % inférieur à la moyenne wallonne.

### Adresses utiles

**Centre Local de Promotion de la Santé Namur** - Boulevard Cauchy, 16/8 - appartement CO3 - 5000 NAMUR  
Tél.: 081 75 00 46 - [www.clpsnamur.be](http://www.clpsnamur.be)

**Centre Local de Promotion de la Santé Charleroi-Thuin** - Avenue Général Michel, 1B - 6000 CHARLEROI  
Tél.: 071 33 02 29 - [www.clpsct.org](http://www.clpsct.org)

Cette fiche a été réalisée par la Cellule Observation de la Santé, du Social et du Logement de la Province de Namur (Rue Martine Bourtonbourt, 2 à 5000 Namur) et l'Observatoire de la Santé du Hainaut (Rue de Saint Antoine, 1 à 7021 Havré-Mons)

### Informations complémentaires :

[cellule.observation@province.namur.be](mailto:cellule.observation@province.namur.be) - 081 77 68 04 • [ressources.sante@hainaut.be](mailto:ressources.sante@hainaut.be) - 065 87 96 11

Cette fiche est un addendum aux chiffres-clés sur la situation socioéconomique et l'accès au logement sur le territoire du sud de l'Entre Sambre et Meuse et de la Haute Meuse.

## ATLAS chiffres-clés du logement

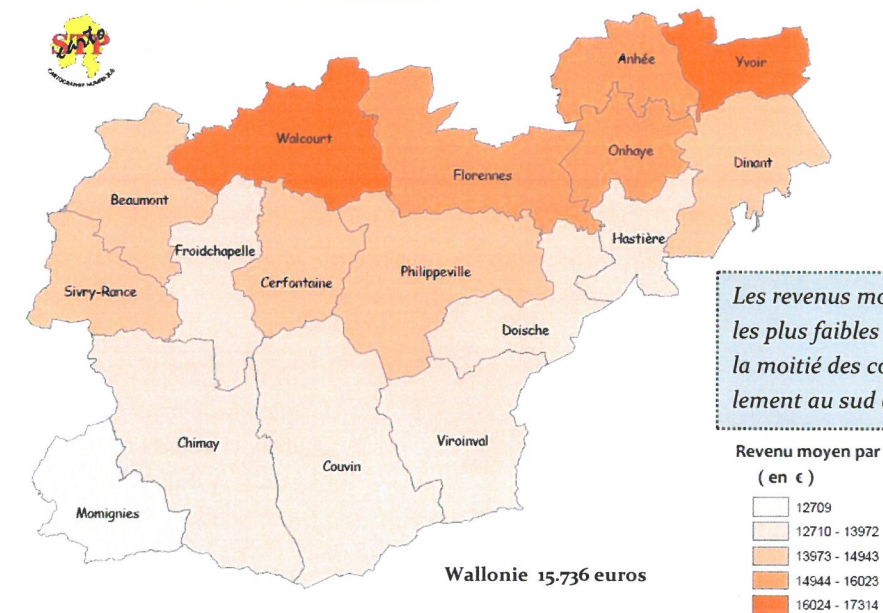
### Entre Sambre et Meuse - Haute Meuse

### Rappel

La zone étudiée de l'Entre Sambre et Meuse et de la Haute Meuse (ESEMHM) désigne un territoire de 1.788 km<sup>2</sup> comprenant 17 communes. Côté hainuyer : Beaumont, Sivry-Rance, Froidchapelle, Chimay et Momignies ; côté namurois : Walcourt, Florennes, Cerfontaine, Philippeville, Doische, Viroinval, Couvin, Anhée, Onhaye, Yvoir, Hastière et Dinant. Cette région est limitée par la Vallée de la Meuse à l'est, la Vallée de la Sambre au nord et à l'ouest, et la frontière française au sud.

- Le revenu moyen par habitant observé dans cette zone tend généralement à être plus faible par rapport à la Wallonie et les écarts sont parfois très importants entre les communes.
- Le vieillissement y est plus important qu'en provinces de Namur et du Hainaut et la proportion des jeunes de moins de 20 ans plus faible.
- On relève moins de diplômés de l'enseignement supérieur et un taux de chômage légèrement plus élevé qu'en Wallonie.
- La part des logements sociaux par rapport à l'ensemble des logements sur la zone est deux fois plus faible qu'en Wallonie.
- Le nombre de logements non occupés y est largement supérieur à la situation wallonne (+ 48 %).
- Près de 60 % des résidents wallons concernés par le « plan habitat permanent » (chalet, camping) résident sur le territoire étudié.

## Revenus moyens (en euros)

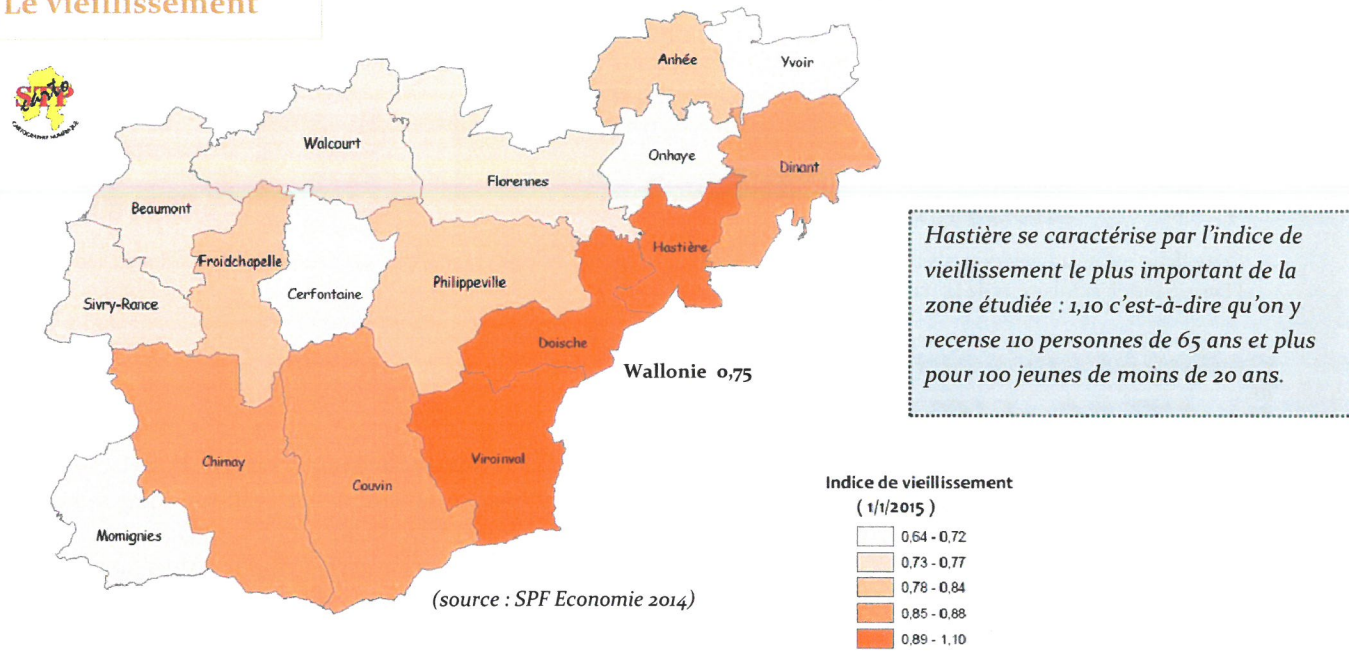


Les revenus moyens par habitant se révèlent les plus faibles (moins de 14.000 euros) dans la moitié des communes de la zone, principalement au sud (en clair)

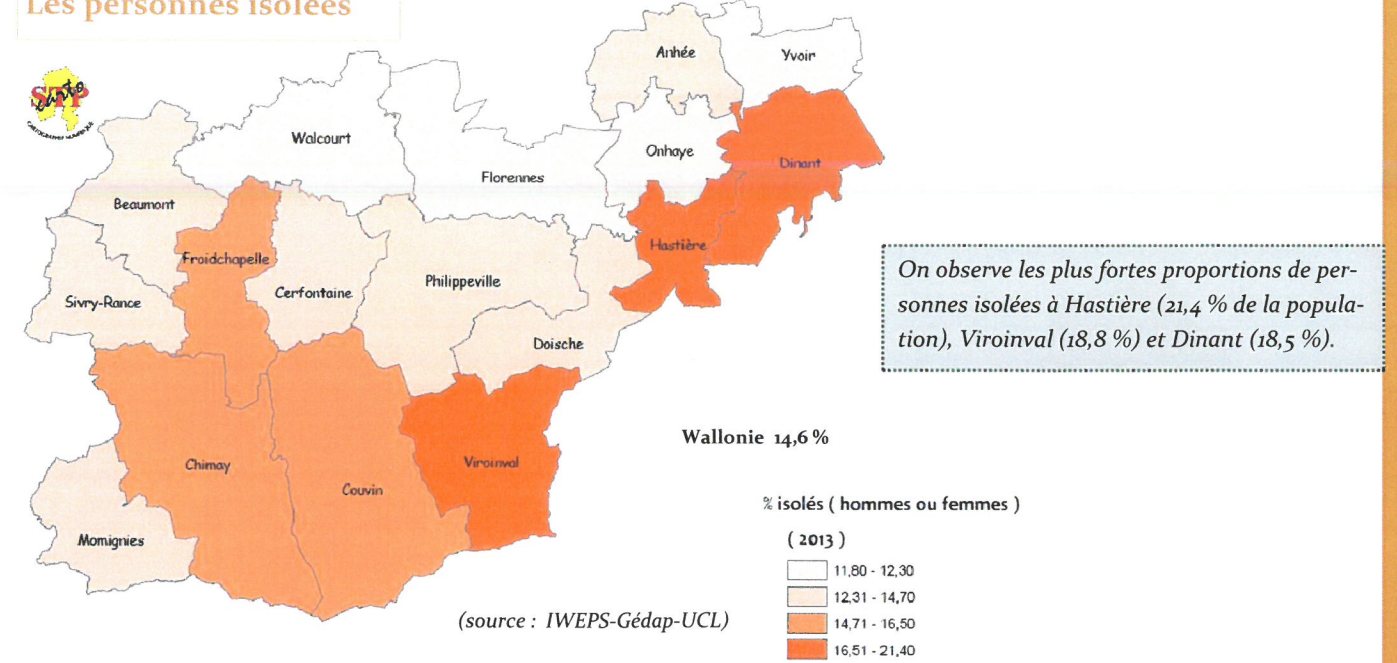
Revenu moyen par habitant (en €)

12709
12710 - 13972
13973 - 14943
14944 - 16023
16024 - 17314

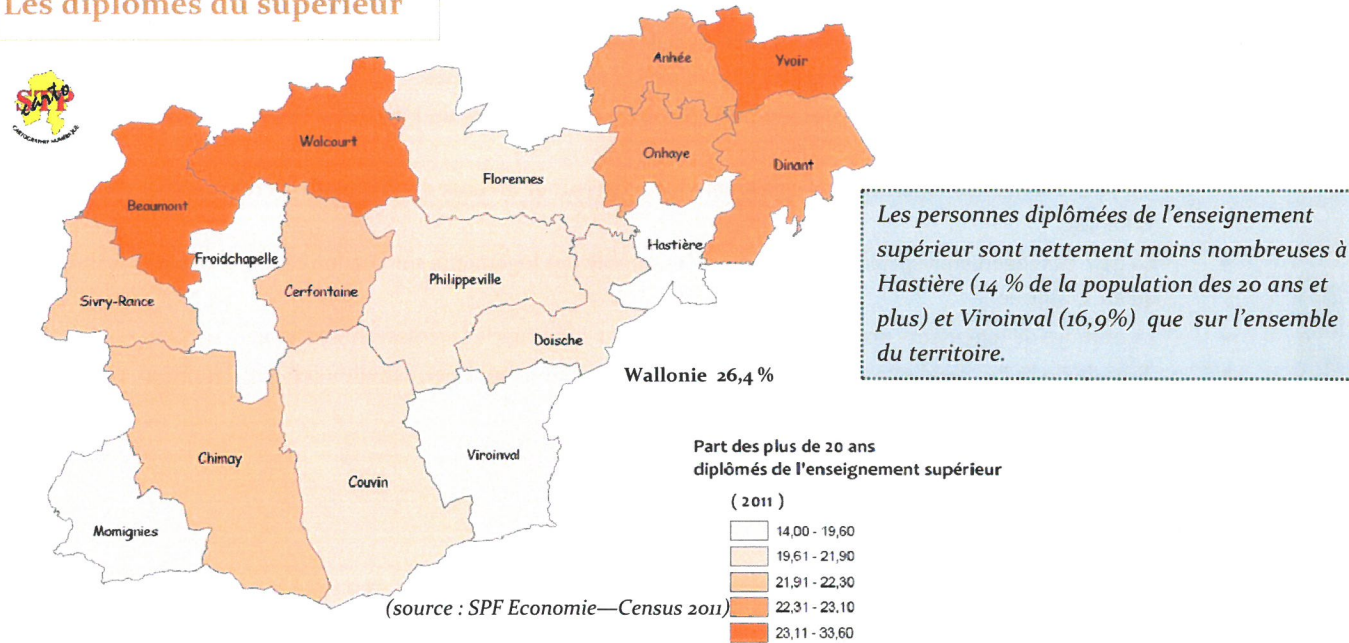
## Le vieillissement



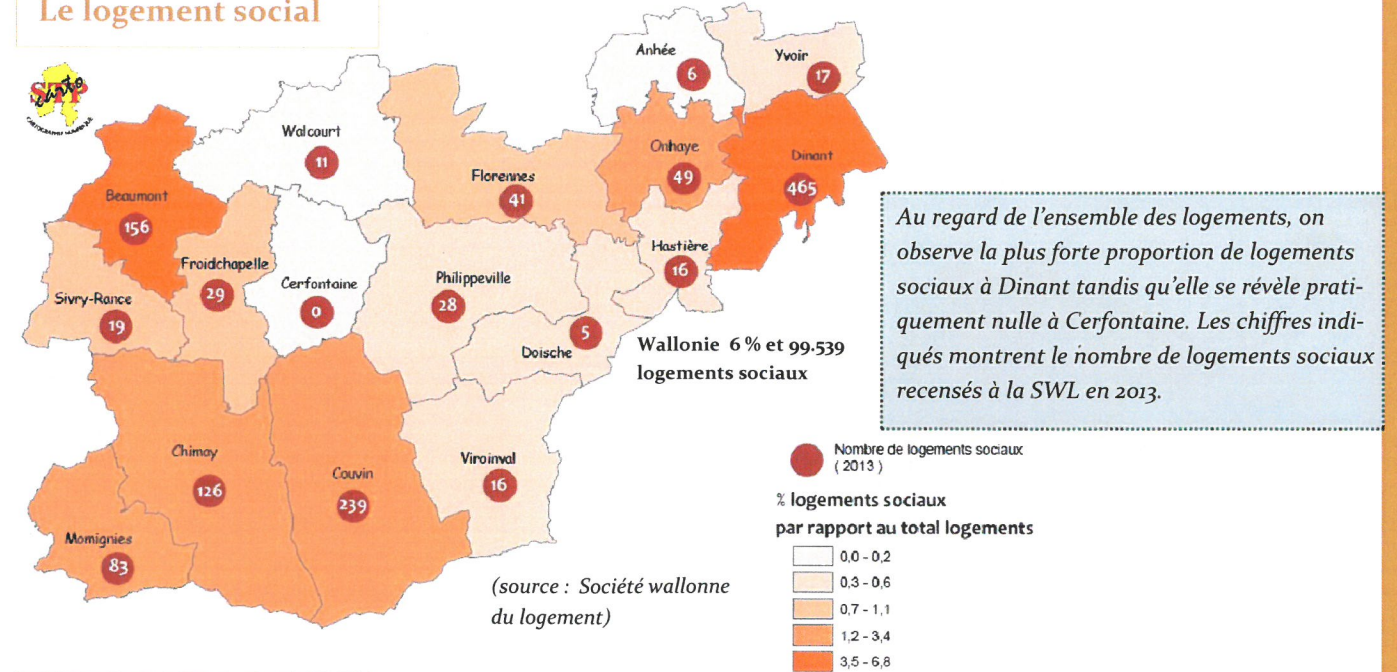
## Les personnes isolées



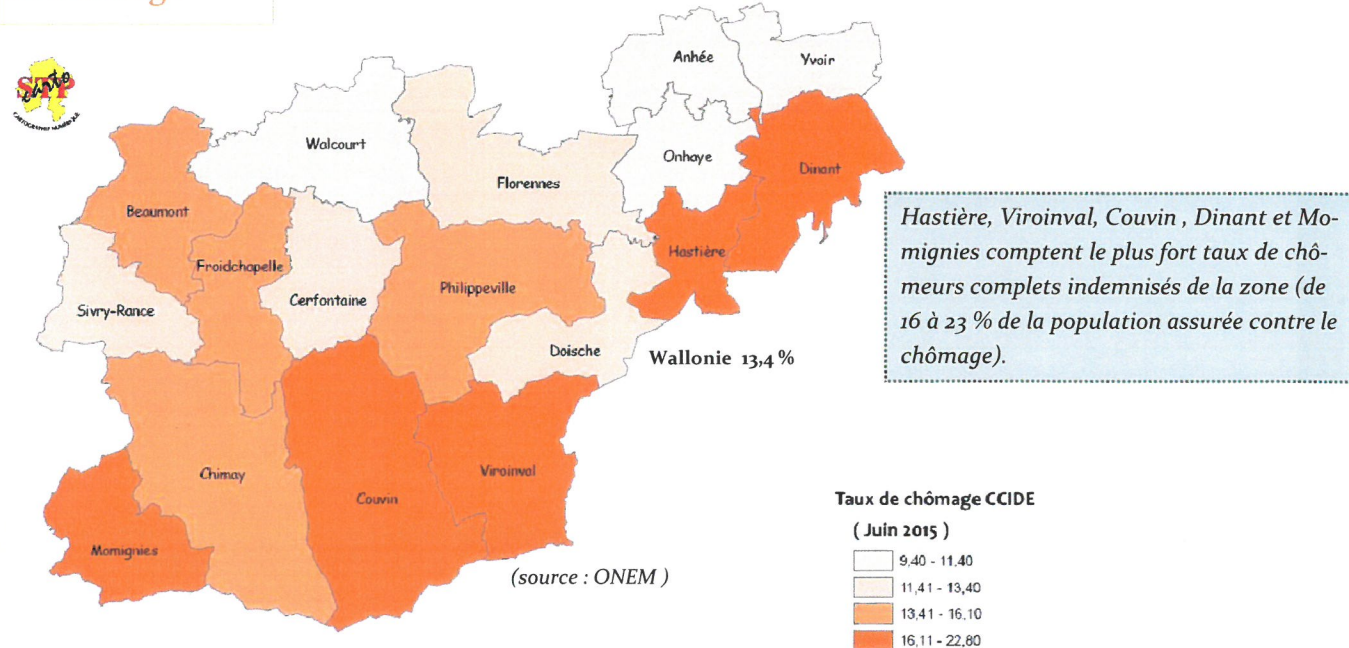
## Les diplômés du supérieur



## Le logement social



## Le chômage



## Le logement ancien

